NEJMENŠÍ VODOROVNÁ VZDÁLENOST OKRAJE SVISLÉ DOPRAVNÍ ZNAČKY , DOPRAVNÍHO VÝSTRAŽNÉHO ZAŘÍZENÍ NEBO JEHO NOSNÉ KONSTRUKCE OD VNĚJŠÍHO OKRAJE VOZOVKY JE 0,50 M, NEJVĚTŠÍ VZDÁLENOST JE 2,00 M

OSAZENÍ ZNAČEK PROVÁDĚT DLE TP 65 - ZÁSADY PRO DOPRAVNÍ ZNAČENÍ PK

SPODNÍ OKRAJ ZNAČKY UMÍSTIT MIN.2,20 M NAD ÚROVNÍ CHODNÍKU, NEBO OSADIT MEZI SLOUPKY DOPRAVNÍCH ZNAČEK VE VÝŠCE 100 - 250 MM ZARÁŽKU PRO SLEPECKOU HŮL

PŘI OSAZENÍ ZNAČEK DODRŽET PRŮCHOZÍ PROFIL MIN. 0,90 M

PŘED ZAHÁJENÍM ZEMNÍCH PRACÍ VYTÝČIT VŠECHNY INŽENÝRSKÉ SÍTĚ A DODRŽOVAT PODMÍNKY JEJICH SPRÁVCŮ
ZÁKRES INŽENÝRSKÝCH SÍTÍ NESLOUŽÍ JAKO VYTYČOVACÍ VÝKRES
KABELY NUTNO VYTÝČIT A OVĚŘIT SONDAMI

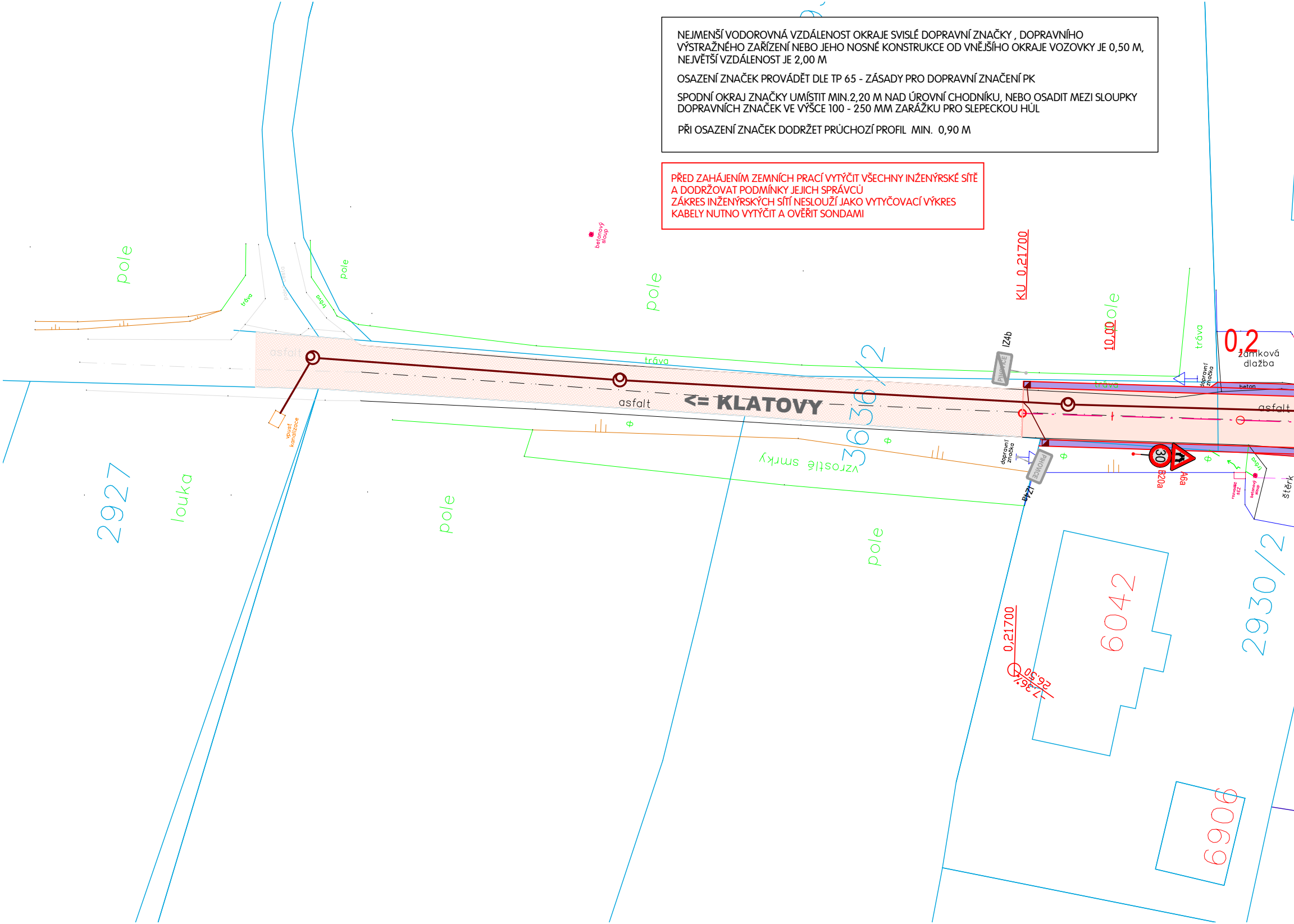
pole
tráva
betonový sloup
pole
pole
KU 0,21700
10,00
pole
tráva
0,2
zámková dlažba
IZ4b
PIHOVICE
dopravní značka
beton
asfalt
tráva
asfalt
<= KLATOVY
3636/2
vpust kanalizace
vzrostlé smrky
dopravní značka
PIHOVICE
IZ4a
30
B20a
A6a
rozvaděč ±EZ
betonový sloup
štěrk
2927
louka
pole
pole
6042
2930/2
0,21700
26,50
-7,36%
6906

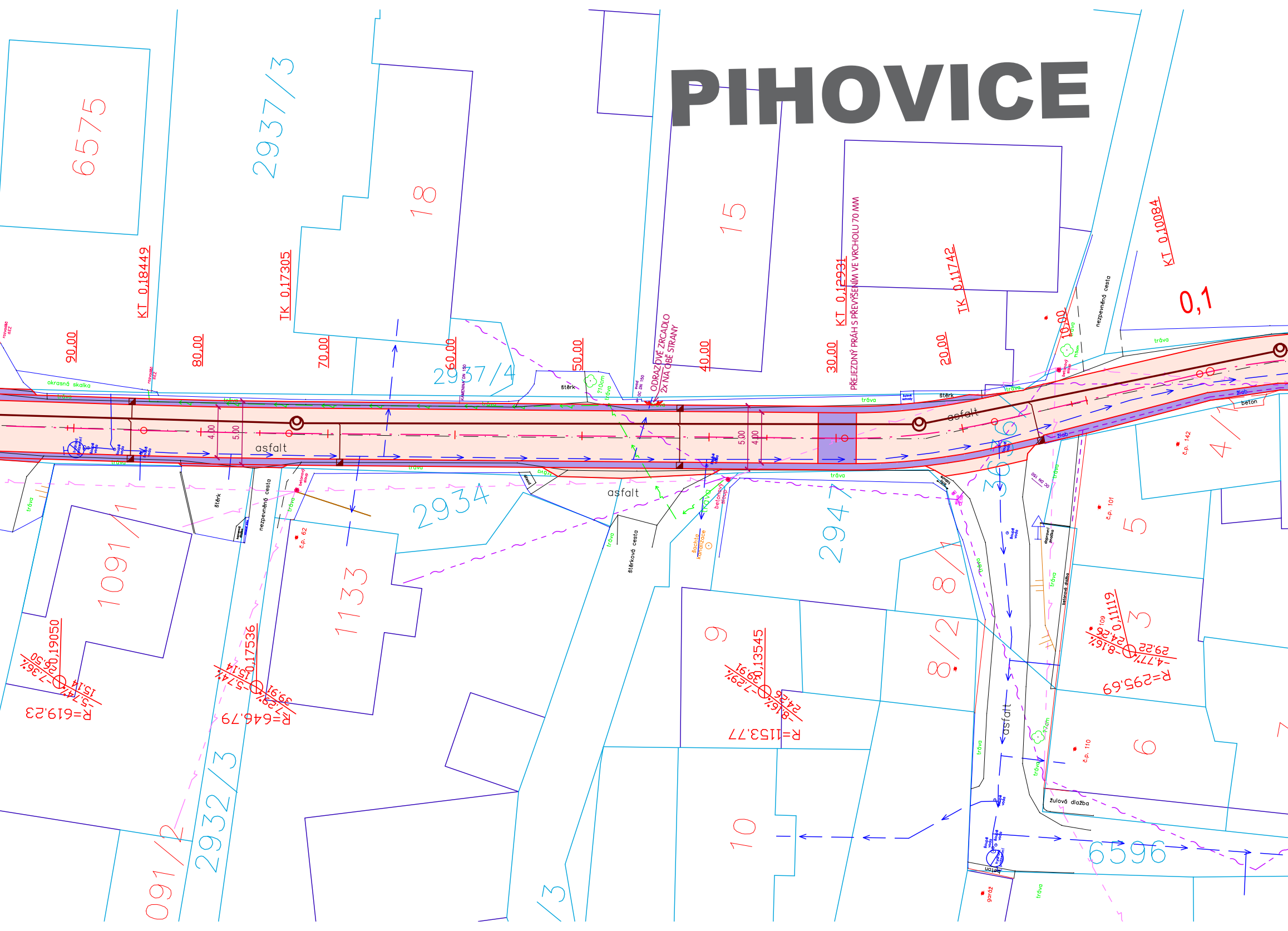
PIHOVICE
6575
2937/3
18
15
2937/4
2934
2947
1091/1
1133
9
8/1
8/2
3
4/1
5
6
10
6596
2932/3
091/2
36/6
KT 0,18449
TK 0,17305
KT 0,12931
TK 0,11742
KT 0,10084
0,1
90,00
80,00
70,00
60,00
50,00
40,00
30,00
20,00
10,00
ODRAZOVÉ ZRCADLO
2x NA OBĚ STRANY
PŘEJEZDNÝ PRÁH S PŘEVÝŠENÍM VE VRCHOLU 70 MM
okrasná skalka
tráva
štěrk
asfalt
4,00
5,00
5,00
4,00
nezpevněná cesta
štěrková cesta
šachta kanalizace
betonový sloup
žulová dlažba
žlab
beton
č.p. 62
č.p. 142
č.p. 101
č.p. 110
garáž
KT 0,19050
R=619,23
-7,36%
-5,74%
15,14
KT 0,17536
R=646,79
-5,74%
-7,29%
16,95
KT 0,13545
R=1153,77
-7,29%
-8,16%
24,28
KT 0,11119
R=295,69
-8,16%
-4,77%
24,26
29,22

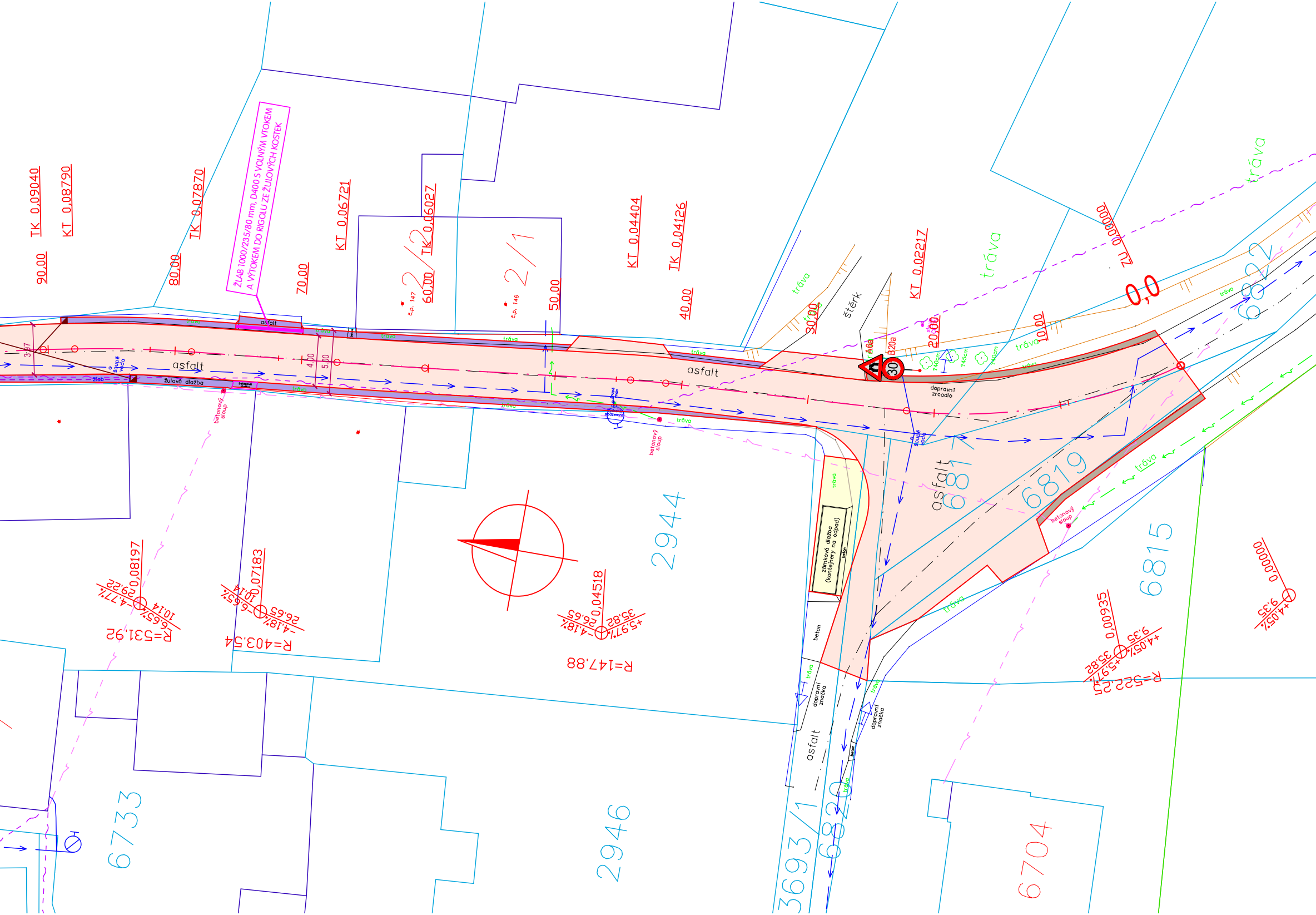
ŽLAB 1000/235/80 mm, D400 S VOLNÝM VTOKEM A VÝTOKEM DO RIGOLU ZE ŽULOVÝCH KOSTEK
TK 0,09040
KT 0,08790
TK 0,07870
KT 0,06721
TK 0,06027
KT 0,04404
TK 0,04126
KT 0,02217
ZU 0,00000
90,00
80,00
70,00
60,00
50,00
40,00
30,00
20,00
10,00
0,0
2/2
2/1
č.p. 147
č.p. 146
asfalt
asfalt
asfalt
asfalt
žulová dlažba
betonová dlažba
žlab
šaupě voda
tráva
štěrk
beton
betonový sloup
A6a
B20a
30
dopravní zrcadlo
zámková dlažba (kontejnery na odpad)
dopravní značka
dopravní značka
3,37
4,00
5,00
0,08197
-4,77%
+6,65%
29,22
10,14
R=531,92
0,07183
-6,65%
+4,18%
26,65
R=403,54
0,04518
-4,18%
+5,97%
26,65
35,82
R=147,88
0,00935
+5,97%
+4,05%
35,82
9,35
R=522,25
0,00000
+4,05%
9,35
2944
2946
6733
6704
6815
6817
6819
6822
3693/1
6820

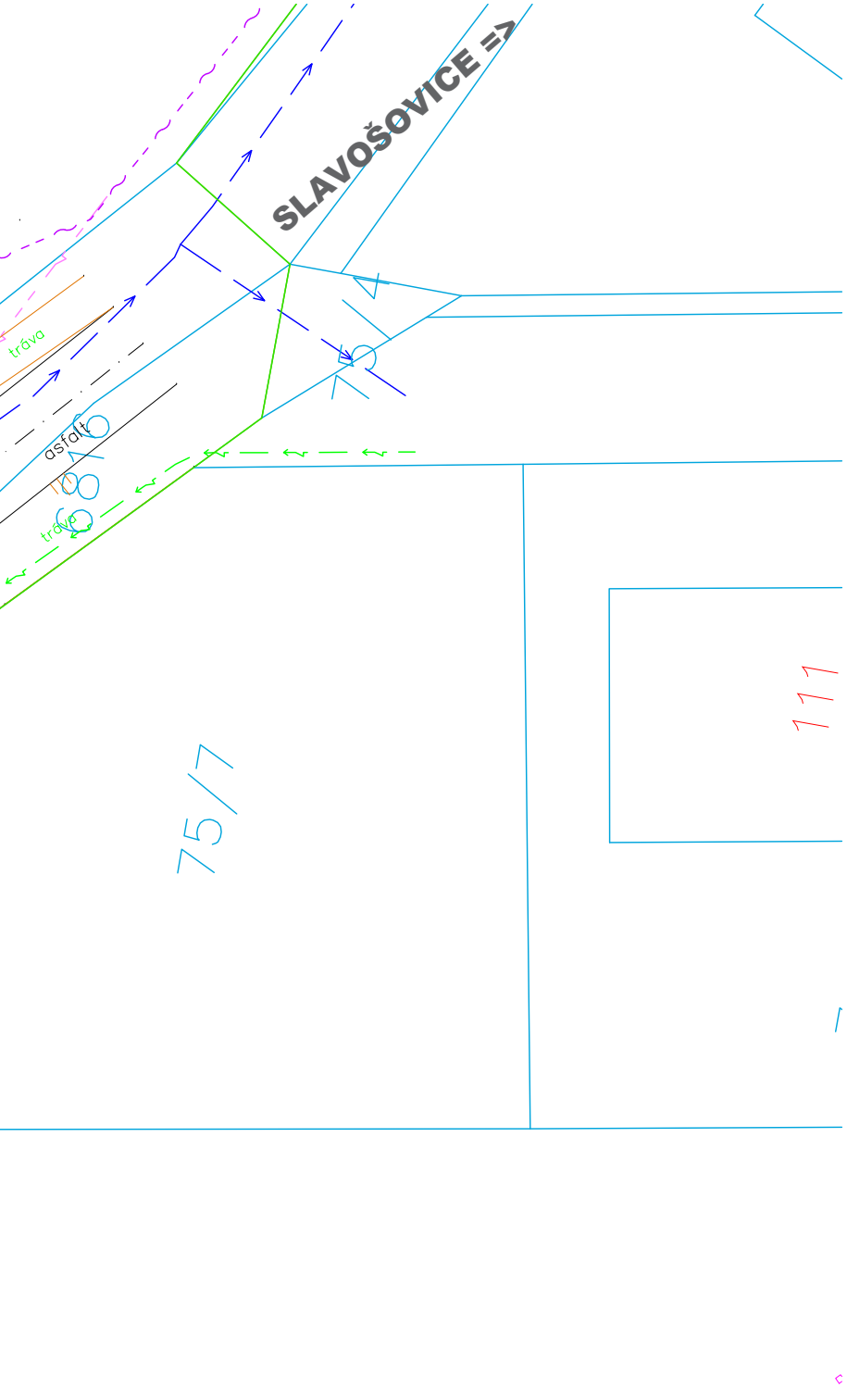
SLAVOŠOVICE =>
tráva
asfalt
tráva
75/7

LEGENDA

STARÝ STAV
NOVÝ STAV
HRANICE PARCEL DLE KN
2790/50 ČÍSLA PARCEL DLE KN

LEGENDA - POVRCHY

VOZOVKA - ASFALTOVÝ BETON - REKONSTRUKCE
VOZOVKA - ASFALTOVÝ BETON - OPRAVA KRYTU - NEVYŽADUJE POVOLENÍ
NEZPEVNĚNÁ KRAJNICE - ASFALTOVÝ RECYKLÁT
RIGOL - VELKÁ ŽULOVÁ KOSTKA
BETONOVÁ DLAŽBA PRO KONTEJNERY NA TŘÍDĚNÝ ODPAD

LEGENDA - INŽENÝRSKÉ SÍTĚ NAVRŽENÉ

PŘÍPOJKA ULIČNÍ VPUST DN 150 MM
BETONOVÁ ULIČNÍ VPUST
PODÉLNÁ DRENÁŽ

LEGENDA - INŽENÝRSKÉ SÍTĚ STÁVAJÍCÍ

SDĚLOVACÍ KABELY CETIN
SDĚLOVACÍ KABELY CETIN VZDUCH
KABELY NN
KABELY VN
KABELY NN VZDUCH
KABELY VN VZDUCH
PLYNOVOD NTL
PLYNOVOD STL
PLYNOVOD STL ÚSLAVA BIOENERGIE
VODOVOD - MIMO PROVOZ
VODOVOD
KANALIZACE
VEŘEJNÉ OSVĚTLENÍ
SDĚLOVACÍ VEDENÍ ICT
OPTICKÁ SÍŤ
PAROVOD/TEPLOVOD
SDĚLOVACÍ ČD TELEMATIKA

ČKAIT - 0201872

Digitálně podepsal
Ing. Tomáš Macán
Datum: 2025.07.08
09:06:14 +02'00'

VED. PROJEKTANT	ZODP. PROJEKTANT	VYPRACOVAL	KRESLIL
ING. TOMÁŠ MACÁN	ING. TOMÁŠ MACÁN	ING. TOMÁŠ MACÁN	ING. TOMÁŠ MACÁN

MACÁN PROJEKCE DS s.r.o.
ČECHOVA 193, CHUDENICE 339 01
tel. 376315118
projekceds@projekceds.cz

KRAJ	PLZEŇSKÝ	KAT.ÚZEMÍ	KLATOVY
OBJEDNATEL	MĚSTO KLATOVY, NÁMĚSTÍ MÍRU 62, KLATOVY 339 01		

AKCE

MK PIHOVICE - PRŮTAH - OPRAVA

FORMÁT	A4
DATUM	IV/25
ÚČEL	ZÁMĚR
ČÍS.ZAKÁZKY	01/25
MĚŘÍTKO	1 : 250
ČÍS. PŘÍLOHY	ČÍS. KOPIE
2	

OBSAH

SITUACE

TATO DOKUMENTACE VČETNĚ VŠECH PŘÍLOH JE DUŠEVNÍM VLASTNICTVÍM FIRMY MACÁN PROJEKCE DS s.r.o.. OBJEDNATEL TÉTO DOKUMENTACE JE OPRÁVNĚN JI VYUŽÍT K ÚČELŮM VYPLÝVAJÍCÍM Z UZAVŘENÉ SMLOUVY. JINÉ OSOBY JAK PRÁVNICKÉ TAK FYZICKÉ NEJSOU BEZ PŘEDCHOZÍHO VÝSLOVNÉHO SOUHLASU OBJEDNATELE OPRÁVNĚNY TUTO DOKUMENTACI ANI JEJÍ ČÁSTI VYUŽÍVAT , KOPÍROVAT NEBO ZPŘÍSTUPNIT JINÝM OSOBÁM